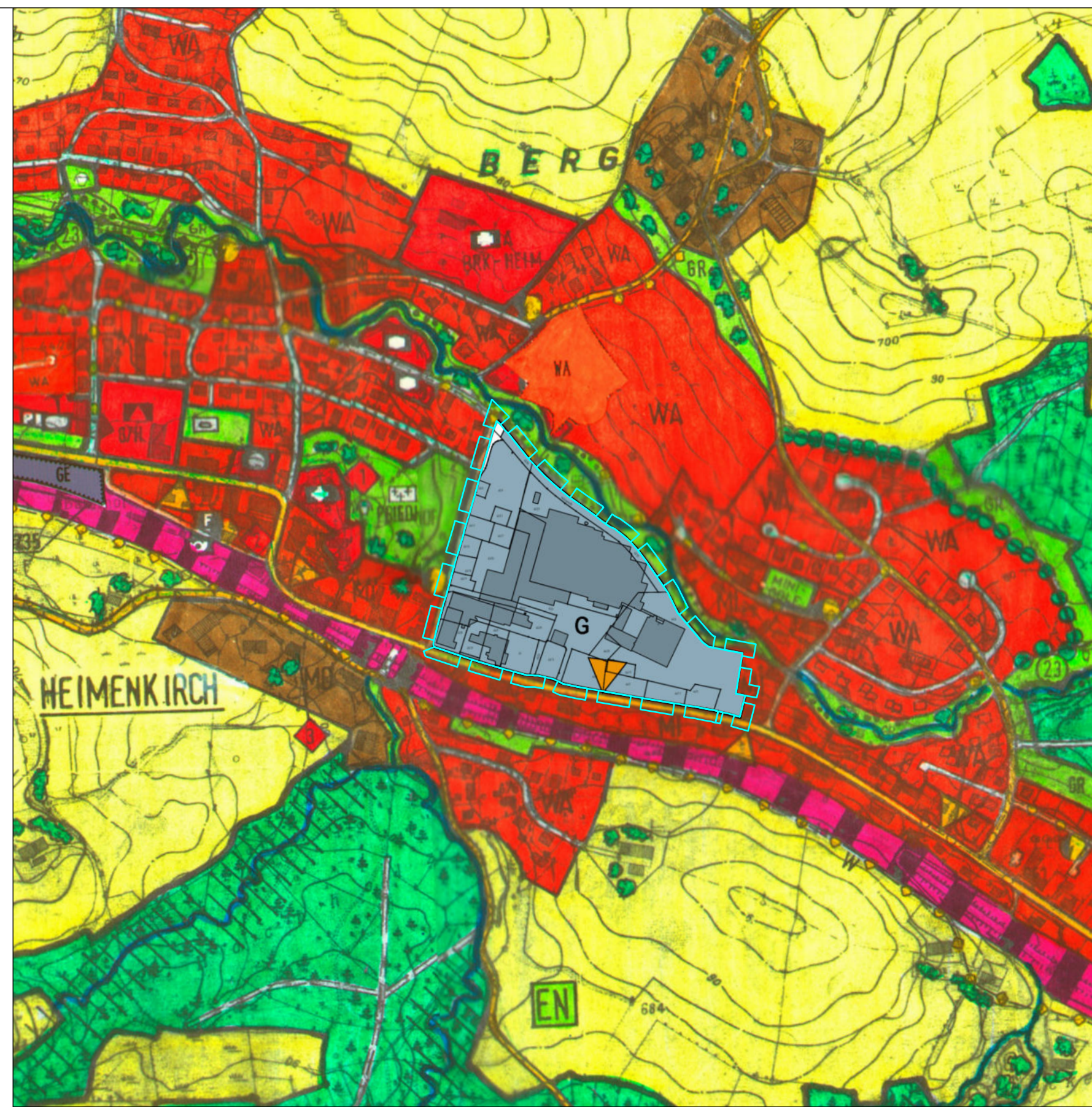


Stand vor der Berichtigung des Flächennutzungsplanes

Zeichenerklärung vor der Berichtigung:





-  Berichtigungsgeltungsbereich
-  Mischgebiet
-  Gewerbegebiet
-  Schutz vor Verkehrslärm erforderlich;
Die Nachwerte nach DIN 18005 für Mischgebiete werden überschritten
-  Trafostation
-  Geplante Ortrandeingrünung

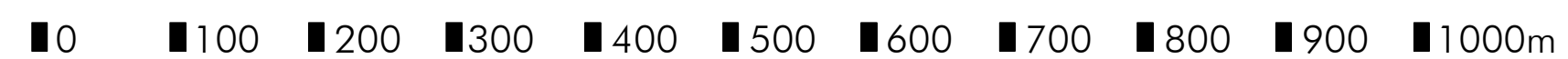
M 1: 5.000



Berichtigung des Flächennutzungsplanes im Bereich des vorhabenbezogenen Bebauungsplanes "Hochland"

Zeichenerklärung nach der Berichtigung:

-  Berichtigungsgeltungsbereich
-  gewerbliche Baufläche
-  örtliche Straßen und Wege
-  Schutz vor Verkehrslärm erforderlich;
Die Nachwerte nach DIN 18005 für Mischgebiete werden überschritten



Fassung 10.05.2021
Sieber Consult GmbH
www.sieberconsult.eu

Markt Heimenkirch
 Berichtigung des Flächennutzungsplanes im Bereich
 des vorhabenbezogenen Bebauungsplanes "Hochland"

N